

ARDÈCHE
*Forever**

Une histoire très personnelle

Villages *2015* de caractère



*Depuis toujours et pour toujours



www.ardeche-guide.com

ardèche
TOURISME



La démarche « villages de caractère », initiée par le Conseil Général de l'Ardèche en 1996, est aujourd'hui portée par l'**Agence de Développement Touristique**. Elle favorise la conservation et la mise en valeur de communes rurales dotées d'un patrimoine de qualité, par une politique patrimoniale moderne qui anime, aménage et rend ces villages vivants.

L'Ardèche compte aujourd'hui 20 villages de caractère ayant obtenu ce label. Ils s'attachent tout particulièrement à l'accueil du visiteur, vous invitent à partager leurs traditions, à prendre du plaisir dans leur art de vivre. Nos villages de caractère vous souhaitent la bienvenue !
Des sites à visiter absolument !

*20 villages in particular have joined together as signatories to a Quality Charter, laying special emphasis on the welcome they give to visitors. They invite you to share their traditions for a while and take pleasure in their way of life. Our villages of outstanding character bid you a special welcome !
The villages are absolute must-see tourist sites !*





Sommaire

Boucieu-le Roi	2
Beauchastel	3
Chalencon	4
Désaignes	5
Ailhon	6
Alba la Romaine	7
Antraigues	8
Jaujac	9
Meyras	10
Rochemaure	11
St Vincent de Barrès	14
Thueyts	15
Balazuc	16
Banne	17
Chassiers	18
Labeaume	19
Naves	20
Saint Montan	21
Vinezac	22
Vogüé	23
Carte	12-13
Nos animations !	24
Un réseau à découvrir	25

BOUCIEU-LE-ROI



www.boucieuleroi.com

ROYAL ET SECRET !

Au creux d'une verdoyante vallée, Boucieu-Le-Roi veille paisiblement sur les rives du Doux, entre Tournon-sur-Rhône et Lamastre. Ville royale au XIIIe siècle, il a conservé la maison du Bailly et le Pont médiéval, inscrits à l'inventaire des monuments historiques. Prêtre missionnaire, Pierre Vigne, béatifié en 2004, y a élevé un chemin de croix suivi par de nombreux pèlerins chaque Vendredi Saint.

Ancien bourg royal - Pont du Roi, chemin de croix Musée Pierre Vigne - Chemin de fer du Vivarais et vélorail.

A royal village with very old houses - The King's Bridge, the Way of the Cross, picturesque houses - The Ardèche Steam train and the « Vélorail ».



BEAUCHASTEL



www.beauchastel.com

REGARDS SUR L'ÉYRIEUX

Accroché au flanc d'un éperon rocheux au confluent du Rhône et de l'Éyrieux, Beauchastel se reconnaît à son puissant donjon carré. Ses maisons en schistes de la montagne et en galets de l'Éyrieux, ses passages couverts, ses escaliers tortueux et ses ruelles étroites grimpent du bas de la colline jusqu'à la place du village.

Labyrinthe de ruelles - Perché entre Rhône et Eyrieux
Maison des Seigneurs, donjon - Vergers de pêcheurs.

A maze of narrow streets - Towering between River Rhône and River Eyrieux - The House of the Lords of Beauchastel, the dungeon - The peach orchards.



CHALENCON



©on-visite.com

www.chalencon.fr

HISTOIRE PRESTIGIEUSE !

Au coeur du Parc Naturel Régional des Monts d'Ardèche, à 700m d'altitude, Chalencon déploie ses maisons de granit sur les pentes de la montagne. Porte de Besse, Rue Royale et mystérieuse tour carrée témoignent de son passé prestigieux de place forte et baronnie. Du haut de son oppidum, le regard contemple les contreforts des Alpes et du Vercors à l'Est, la vallée de l'Eyrieux à l'ouest.

Village de granit - Vue panoramique sur l'Eyrieux Fortifications gallo romaines - Temple, tour de la Potence.

*Granite village - Viewpoints towards the Eyrieux valley
Gallo-Roman garrison - The Temple, the square tower.*





©on-visite.com

www.desaignes.fr

UN COEUR HUGUENOT

Médiéval côté coeur, montagnard côté cour, ce village de la vallée du Doux né sous le signe de la châtaigne, est cerné de remparts aux trois portes monumentales menant à la place du village. Il était l'une des plus grandes cités d'Ardèche au XVIII^e siècle et a conservé son temple protestant, de belles maisons gothiques et le château des XV^e et XVI^e siècles.

Forteresse médiévale -Terre de Picodon, de châtaignes et de terrasses - Châteaux, temple - Portes de Janot et de Fornat.


Medieval fortress - Land of the Picodon (local goat's cheese milk), of the chestnuts and terraced landscapes. Castle, the temple - The Janot gate and the Fornat gate.



©M. Rissouan



©OT Désaignes





©on-visite.com

www.ailhon.fr

BLOTTI DANS SA FORÊT

Entre Aubenas et Largentière, ce village est formé d'anciennes maisons en pierres de grès groupées autour de la magnifique place, et de douze hameaux nichés dans la forêt de pins maritimes. Son joyau : l'église romane et gothique (XII-XVI^e siècle) aux sculptures remarquables.

Forêt de pins - Eglise romane et gothique

Terrasses dites « faysses » - Arboretum.

Pine forest - Romanesque and Gothic church -

Terraced landscapes called « faysses » - Arboretum.



©M. Hudelot



©on-visite.com



©on-visite.com



©M. Risoan

www.alba-la-romaine.fr

RENDEZ-VOUS ANTIQUE !

Nichée au pied du massif du Coiron, dans les vignes du Sud Ardèche, la cité gallo-romaine vieille de 2000 ans forme aujourd'hui un site archéologique départemental avec le théâtre comme plus beau vestige. Le village médiéval offre aux promeneurs un enchevêtrement de ruelles et de maisons blanches (en calcaire) et noires (en basalte) que domine le château.

Village médiéval « noir » et site gallo romain « blanc » - Plaine entre vigne et lavande - Château du XVI^e siècle.

Medieval village in « black and white » due to the use of the local stones being basalt and limestone - A wide plain among vineyards and lavender fields - 16thC. château.



©M. Risoan





© M. Rissoan

www.antraigues.org

PAYS DE JEAN FERRAT


Antraigues vit haut perché sur un piton basaltique dominant les vallées de la Volane, de la Bise et du Mas. Au pays des châtaigniers, à 470 m d'altitude, l'air y est léger et pur, la nature sauvage. Ruelles, calades pavées et fleuries, passages couverts courent le long de ce vieux village cévenol qui s'anime pendant les brocantes, concerts et parties de boules.

Rocher volcanique, rivières et châtaignes - Donjon de l'ancien château - Ruelles « aux 100 têtes sculptées ».

Volcanic rock, rivers and chestnut tree groves, dungeon, old castle Alleyways with a 100 sculpted faces and shapes surging out of the walls - The land of Jean Ferrat.



© Mathon



© M. Rissoan



©on-visite.com

www.jaujac.fr

FALAISES BASALTIQUES

Bâti en étoile au pied du Tanargue et en bord de rivière, Jaujac suscite la curiosité par la présence de plusieurs châteaux et maisons fortes. Celui de Rochemure abrite la maison du Parc naturel régional des Monts d'Ardèche. C'est ici que l'on trouve la plus belle coulée basaltique d'Europe ; elle forme la falaise sous le village.

**Plus jeune volcan d'Ardèche et coulées basaltiques
Quartier médiéval Chastelas - Château de
Castrevieille et de Rochemure - Sentiers curieux
à la maison du Parc Naturel Régional des monts
d'Ardèche.**

*The youngest volcano in Ardèche, basalt flows -
The medieval area of Chastelas - Castrevieille and
Rochemure castles - The Monts d'Ardèche Regional
Nature Park.*



©S. Bugnon





TONIQUE ET VOLCANIQUE

Au coeur du Parc Naturel Régional des Monts d'Ardèche, Meyras se découvre de trois façons : l'antique, à travers les thermes de Neyrac-les-Bains fondés par les romains, devenue station thermale ; la médiévale autour de l'élégant château de Hauségur, et de l'imposante forteresse de Ventadour ; la volcanique, fruit d'une géologie qui y a sculpté des paysages grandioses.

Paysage volcanique - Châteaux de Hautségur et de Ventadour Fresques murales - Thermalisme et bien-être - Relais des Muletiers (expo)

Volcanic landscape, harmonious rich nature, Hautségur and Ventadour feudal castles - Wall painted frescoes - Spa resort and wellness.





BALCON DU RHÔNE

Au pied d'un ancien volcan, le Chenavari, Rocheмаure vit au fil du Rhône. Dominé par son château et ses remparts, la richesse et la beauté de son patrimoine historique en font une balade incontournable. Cachée derrière son piton rocheux, la chapelle Notre-Dame des Anges protège les secrets du carré magique.

Village médiéval dominant le Rhône - Château et remparts - Tour, pont suspendu - Chapelle Notre Dame des Anges.

Medieval village towering River Rhône - The castle and its fortified walls - The tower, the suspension bridge - The Notre-Dame des Anges chapel.







©M. Rissoan

www.saint-vincent-de-barres.fr

VIVONS PERCHÉS !

Dressé sur un éperon rocheux de calcaire, Saint Vincent de Barrès a été bâti à l'ancien emplacement d'un domaine gallo-romain, entre les calcaires de la vallée du Rhône et les basaltes du Coiron, matériaux qui composent ses demeures couvertes de tuiles romanes. Il est dominé par 9 imposantes tours rondes, vestiges d'une forteresse médiévale.

Fortification perchée - Panorama - Rempart et ses tours - Forêt de hêtres.

Hill-top fortified village - Panoramic views

Rampart walls and its towers - Beech forest.






TERRE DE CONTRASTES

Entre la montagne et la vallée de l'Ardèche, Thueyts est posé sur une plate-forme basaltique se terminant par une coulée qui domine la rivière. Le village séduit par la richesse et la beauté de son patrimoine bâti à découvrir en flânant le long de ses ruelles et venelles, bordées de maisons Renaissance.

À proximité, le « pont du diable » et des sites naturels exceptionnels.

Plateau volcanique - Château de Blou, pont du Diable et sa via ferrata - Gueule d'enfer - Chaussée des géants.

Volcanic plateau overlooking the river - The Blou castle, the Devil's Bridge and its Via Ferrata - The « Gueule d'Enfer » waterfall - The Giants' Causeway.





©S. Bugnon

www.ardeche-guide.com


TOUT SIMPLEMENT SPECTACULAIRE !

Surplombant la rivière Ardèche, Balazuc, classé « Plus Beaux Villages de France », accroche ses pierres bleutées à flanc de paroi, dévalant la falaise. Il séduit par ses allures sarrasines et son riche patrimoine restauré, son dédale de ruelles tortueuses, d'escaliers, de rampes empierrées, d'arcades.

À découvrir à pied !

**Falaise calcaire - Au bord de la rivière Ardèche
Château féodal, donjon carré du XII^e siècle, église
romane.**

*Limestone cliffs - By the edge of River Ardèche -
Feudal castle, square dungeon from the 12thC.,
Romanesque church.*






©ADT07-TT

www.banne.fr

AMBIANCE CÉVENOLE

Vieux village escarpé à la croisée d'une plaine calcaire et des premiers reliefs des Cévennes, Banne se compose de deux quartiers perchés, celui du «Fort» et celui de « l'Église » dont le clocher pointu domine la plaine. Ils invitent à une balade pittoresque d'inspiration médiévale. Au sommet, le panorama est magnifique.

**Entre vignes et oliviers - Ecuries du château fort
Église néogothique - Bois de païolive - Dolmens.**
*Nestled amongs vineyards and olive tree groves
The mews of the 12thC. - Stronghold, neo-gothic
church - The Païolive Wood - Dolmens.*



CHASSIERS



FORTERESSE MÉDIÉVALE

Tout près d'Aubenas, ce petit village médiéval offre un patrimoine architectural très riche, entre belles maisons médiévales, châteaux, églises. Véritable château fort avec pont levis, fossé, échauguettes et tourelles, le château de la Mothe est classé Monument historique, tout comme l'église St Hilaire, fortifiée, dont la crypte a été transformée en bibliothèque municipale.

**Maisons médiévales - Panorama sur terrasses
Château de la Mothe et son pont-levis - Eglise
gothique - Chapelle St Benoit.**

*Medieval houses - Overlooking terraced landscapes
The Mothe castle and its lift bridge - The Gothic
church - The St-Benoit Chapel.*





©L. OLIVIER

www.mairiedelabeaume.fr

LABYRINTHE DE CALADES

Au bord de la rivière la Beaume, ce village est entouré de falaises autrefois creusées de grottes troglodytiques. Ses maisons en galets se serrent le long d'étroites et sinueuses calades, de petits passages, qui constituent un véritable labyrinthe qui se déploie en amphithéâtre. Il y avait trois châteaux dont il reste pour deux des vestiges significatifs.

**Calades - Jardins suspendus - Falaise de karst
Balade des «140 dolmens» - Eglise St Pierre
Place du Sablas.**

*Tiny streets and alleyways - Hanging gardens
Karst stone cliffs - The walk of the « 140 dolmens »
St-Peter's church - The Sablas square.*



©Ph. Fournier



©JM. Demars



©M. Rissoan

www.ardeche-guide.com

PARFUM D'OLIVIERS

Construit sur un éperon rocheux accroché aux premiers reliefs des Cévennes, Naves se niche au milieu des oliviers dans un cadre exceptionnel. Son histoire fut liée à celle du développement de l'élevage du ver à soie. Le village a conservé une beauté rude qui s'exprime dans le dédale de ses venelles. L'église romane élevée au XII^e siècle et restaurée au XVII^e est un véritable petit bijou.

Paysage d'oliviers, de vignes et de châtaigniers

« Jardin extraordinaire » - Eglise romane.

Landscapes of olive trees, vineyards and chestnut trees

« Outstanding garden » - The Romanesque church.





© AD 107

www.ardeche-guide.com

LOGIS SEIGNEURIAL

En Ardèche méridionale, sur un éperon rocheux, les vestiges d'un imposant château fort contemplant la vallée tandis que les maisons de pierre pressées contre les enceintes fortifiées semblent escalader la montagne, baignée par deux rivières. Le village, fondé selon la légende par Montan, un ermite qui vivait au Ve siècle, a été restauré avec passion depuis plus de 40 ans par l'association les Amis de Saint-Montan. Ils lui ont tout simplement redonné vie, pierre par pierre à dos d'homme, les ruelles étant toutes en escalier.

Grotte de l'Ermite dans les gorges du Val Chaud - Le château - Les calades - Église San Samonta Grotte « de Lourdes ».

*The hermit cave in the Val chaud canyon - The medieval castle - Old Calades - San Samonta's church
« Lourdes » cave.*



© S. Bugnon



© O. Garde



©M. Rissoan

www.vinezac.fr

AUTOUR DE LA VIGNE

En Ardèche méridionale, les pierres blanches et ocres de ce petit village fortifié contrastent avec le vert tendre des vignes qui l'entourent. Parmi les fortifications, a survécu le château Julien. La petite église romane, classée Monument historique, est typique de celles du sud avec ses lauzes à la place des tuiles vernissées, et vaut pour la qualité de ses peintures du XVIII^e siècle.

Pays de la vigne et des cabanes en pierre - Village fortifié - Trois châteaux, remparts, église romane à coupole.

Land of vineyards and sandstone houses - Fortified village - Three castles, rampart walls, the dome of the Romanesque church.





©M. Risoan

www.ardeche-guide.com

REFLETS SUR L'EAU

Incrusté telle une pierre précieuse dans le calcaire doré de la falaise, Vogüé est bâti en amphithéâtre dans la falaise, surplombant la rivière Ardèche. Au-dessus des toits de cette cité classée parmi les « Plus Beaux Villages de France », se détachent quatre tours imposantes et les poternes du château des seigneurs de Vogüé, caractéristiques des bastides d'Oc.

Plage sur la rivière Ardèche - Château et ses animations - Puits Chapelle et ses vitraux.

Beach along River Ardèche - The château and its exhibitions Dwells - Chapel and its stained glass windows.



©M. Risoan

Nos animations !



Chasses aux trésors !

Devenez explorateur en participant gratuitement aux chasses aux trésors des villages de caractère. Petits et grands, venez sillonner les ruelles à la rencontre des trésors architecturaux de nos villages !

Cartons jeux disponibles dans les mairies et Offices de Tourisme. *Vogüé, Chassiers, Meyras, Labeaume, St Vincent de Barrès, Banne, Chalencon, Rochemaure, Désaignes, Balazuc, Boucieu-le-Roi, Alba-la-Romaine, Beauchastel, Vinezac, Jaujac et Antraigues.*

Animations

Les villages de caractère et l'Entière compagnie vous proposent une soirée « Banquet-Théâtral » traitée sous le signe de l'humour et de la mémoire ! Un événement qui allie la culture, le rire, le plaisir du goût et le bien vivre ensemble.

Une pièce de théâtre : « C'est vrai ce que je vous raconte... » de l'Entière Compagnie. Accessible à toutes et tous, sonore et visuelle, c'est une performance d'actrice, une mise en scène ingénieuse et inventive, des costumes et décors pointus permettent à ce spectacle de toucher, grâce au rire et à l'émotion, un public large autant dans sa diversité d'âge que de sa provenance.

Un banquet, installé sur de grandes tables... Convivialité et bonne humeur assurées !

Dates des représentations :

Meyras : vendredi 26 juin 2015

Alba la Romaine : vendredi 28 août 2015

Boucieu le Roi : vendredi 4 septembre 2015

Chalencon : samedi 5 septembre 2015

Banne : samedi 19 septembre 2015

Vogüé : vendredi 25 septembre 2015

Ailhon : samedi 26 septembre 2015

Rochemaure : samedi 17 octobre 2015

Chassiers : vendredi 23 octobre 2015

Vinezac : samedi 7 novembre 2015

Labeaume : samedi 14 novembre 2015

Thueyts : vendredi 27 novembre 2015

Renseignements et réservations : 06 35 14 01 98

contact@lentierecompagnie.org



Villages de caractère en musique

Tournée « Orféo di Cracovia » sous la direction de **Jean-Pierre Menuge**, du 16 au 20 août 2015. Dates et lieux à venir.

Un réseau à découvrir



C'est à travers une Charte nationale signée en 2009, que les Petites Cités de Caractère se donnent pour missions de sauvegarder, restaurer et entretenir leur patrimoine, de le mettre en valeur, l'animer et le promouvoir auprès des habitants et des visiteurs, afin de participer au développement économique des territoires.

En 2011, l'association des Petites Cités Comtoises de Caractère a décidé d'étendre son réseau au niveau national et international pour répondre à la demande de régions et de pays désireux de bénéficier de son expérience en matière de développement touristique en milieu rural et de création de lieux de vie. Elle a donc créée en février 2011, la marque protégée «Confédération Nationale et Internationale des Villages et Cités de Caractère» (CNIVCC)

L'adoption d'une charte de qualité commune au sein des réseaux territoriaux permet au label national d'asseoir sa notoriété et sa légitimité et de conforter le label Villages et Cités de Caractère dans le paysage touristique national.

*Partager un esprit à la recherche de la qualité,
visitez les petites Cités Comtoises de caractère :
www.petites-cites-comtoises.org*



©«vents du futur» Arc et Senans

*On a tous envie de Gard...
Une invitation à la découverte des villages de caractère du Gard :
<http://www.tourismegard.com>*



Retrouvez nos villages de caractère sur la carte
Ardèche Loisirs et Patrimoine,
disponible dans tous les offices de tourisme.

ardèche
TOURISME

Vous souhaitez des informations
complémentaires,
n'hésitez pas à nous contacter :

Agence de Développement Touristique de l'Ardèche

4, cours du Palais F-07000 PRIVAS

Tél. 04 75 64 04 66 - Fax 04 75 64 23 93

adt07@ardeche-guide.com



Pour préparer votre séjour et réserver en un seul clic :

www.ardeche-guide.com




Villages & Cités
de caractère